







Code station	Emetteur	Département	Plan de fréquences futur									Polarisation
			R1	R2	R3	R4	R6	R7	Rlocal	R9		
1037	Poncin	1	38	29	33	25	31	34			36	H
12002	Millau 1	12	44	30	33	47	23	28			29	H
12062	Millau Lévézou		44	30	33	47	23	28			29	H
27003	Évreux	27	26	36	41	33	23	37			27	H
27004	Les Andelys 1		26	36	28	33	23	37			27	H
27011	Louviers		26	36	34	33	23	37			27	H
38052	Bourgoin 1		35	44	41	40	46	23	32		36	H
42001	Saint-Étienne	42	38	44	41	40	46	23			36	H
42010	Saint-Étienne 2		38	44	41	40	46	23			36	H
42011	Saint-Chamond		38	30	42	34	47	35			36	H
42019	Saint-Galmier		45	39	22	33	24	37			27	H
42041	Roanne 2		31	44	41	40	46	23			36	H
49003	Saumur	49	26	27	22	46	36	35			34	H
61007	Alençon	61	24	30	39	29	48	45			32	H
69001	Lyon Fourvière	69	48	44	41	40	46	23			36	H
69008	Cours-la-Ville 1		38	47	27	33	24	29	25		22	H
69014	Cours-la-Ville 2		38	47	27	33	24	29			22	H
69024	Givors		43	44	41	40	46	23			36	H
69028	Monsols		38	21	27	45	28	24			36	H
72004	Le Mans-la Forêtèrie	72	26	27	22	46	36	35			32	H
76001	Rouen	76	26	36	34	33	23	37			27	H
76106	Gournay-en-Bray		21	31	38	45	39	29			27	V
95002	Mantes	95	46	36	43	40	23	37			27	H

	Réseaux Rx dont l'état de service à été contrôlé
	Réseau Rx en service dont l'état de la diffusion est en cours de contrôle
	Réseau Rx mis en service prochainement
	Travaux en cours
	Réseau en cours de diffusion ne subissant aucune modification
	Réseau non diffusé par l'émetteur